Heidenfahrt I Spielplatz- und Freiraumbedarf von Kindern und Jugendlichen - Bestand und Potential

Symbollegende

	Übergreifende Inhalte, gültig in allen SEA-Bereichen
0 - 6	Nutzung durch Kinder von 0-6 Jahren
6 - 12	Nutzung durch Kinder von 6-12 Jahren
>12	Nutzung durch Kinder / Jugendliche
<12	Nutzung durch Kinder / Jugendliche
	Naturnah
	Rückzugsraum
	Treffplatz insbesondere für Jugendliche

	Grünflächen
	Strauch- und Baumfläche
	Einzelbaum
	Allee (ein/zweiseitig)
	Kleingartenbereich

	Brachen
	Baulücke
	Anfangsbrache (kahl oder mit Kräutern bewachsen)
	Brache mit ansetzender Verbuschung
	Fortgeschrittene Gehölzbrache

	Verkehr
	Bushaltestelle
	Bushaltestelle auslaufend
30	30 km/h - Zone
P	Parkplatz
	Geschwindigkeitshemmende Maßnahme, wie z.B. • Einbauten wie Schwellen / Kissen • Straßenverengung • Straßenverschwenkung • Verkehrsinsel
	Querungshilfe
	Unterführung
	Bahnanlage

	Wasser
	Fließendes Gewässer
	Verrohrtes Gewässer
	Stehendes Gewässer
	Regenrückhaltebecken, Versickerungsmulde
	Uferbereich
	Brunnen

xxx m²	**Schulgelände** mit Angabe der Flächengröße
xxx m²	**Außengelände von Kindertagesstätten** mit Angabe der Flächengröße

	Sportanlagen
xxx m²	
	Sportanlage
	Kleinspielfeld (z.B. für Fußball, Bolzen, Volleyball, etc.)
	Trimm-Dich-Anlage
	Sporthalle
	Besonderes Sportangebot z.B. Rodeln
	Besonderes Sportangebot z.B. Tennisspielen
	Besonderes Sportangebot z.B. Schlittschuhfahren
	Besonderes Sportangebot z.B. Skateboardfahren
	Besonderes Sportangebot z.B. Wassersport
	Unreglementierter Ballspielort /Bolzplätz
	Badeplatz, Freibad

Dringliche Handlungsbedarfe
sind ggf. in einem gesonderten Plan darzustellen.
(ev. mit Nummerierung und Erläuterung im Text)

	Minimierung der Barrierewirkung von Verkehrslinien, Gebäuden, Grundstücken
	Besondere zu entschärfende Gefahrenpunkte
	Verbesserung der Erlebnisqualität und Funktionsfähigkeit von Grünelementen durch eine qualifizierte Pflege
	Förderung des nachbarschaftlichen Miteinanders
	Minimierung der Konflikte durch Straßenspiele
	Minderung der Gefahren und Konflikte durch geeignete Einfriedigungen
	Beseitigung von Kleinabfällen
	Minimierung von Konflikten zwischen Kindergruppen

Einzugsgebiete Kinder u. Jugendliche 0 - 6 Jahre / Radius 200 m

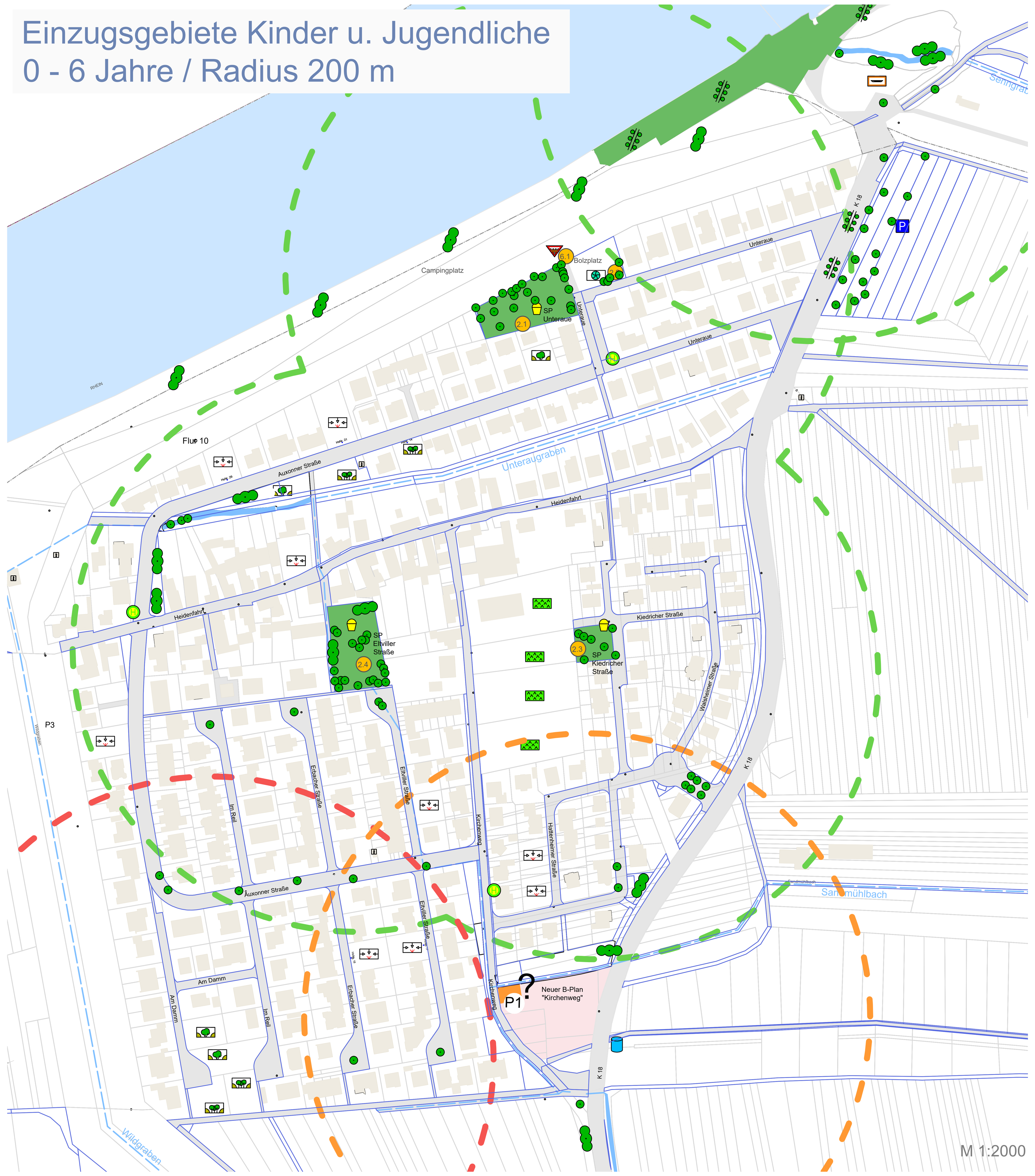

Einzugsgebiete Kinder u. Jugendliche 6 - 12 Jahre / Radius 400 m

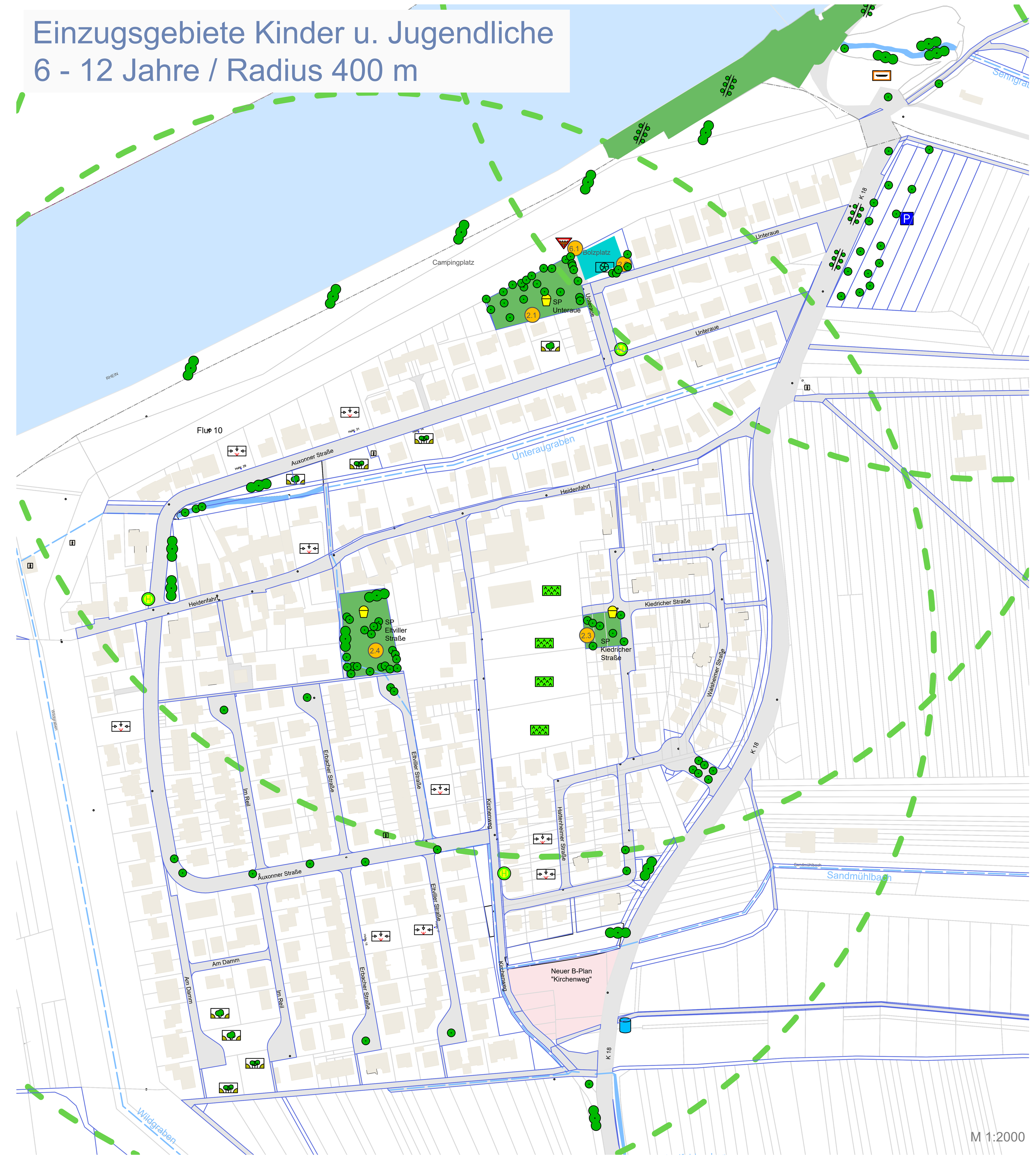

Einzugsgebiete Jugendliche ab 12 Jahren / Radius 1000 m

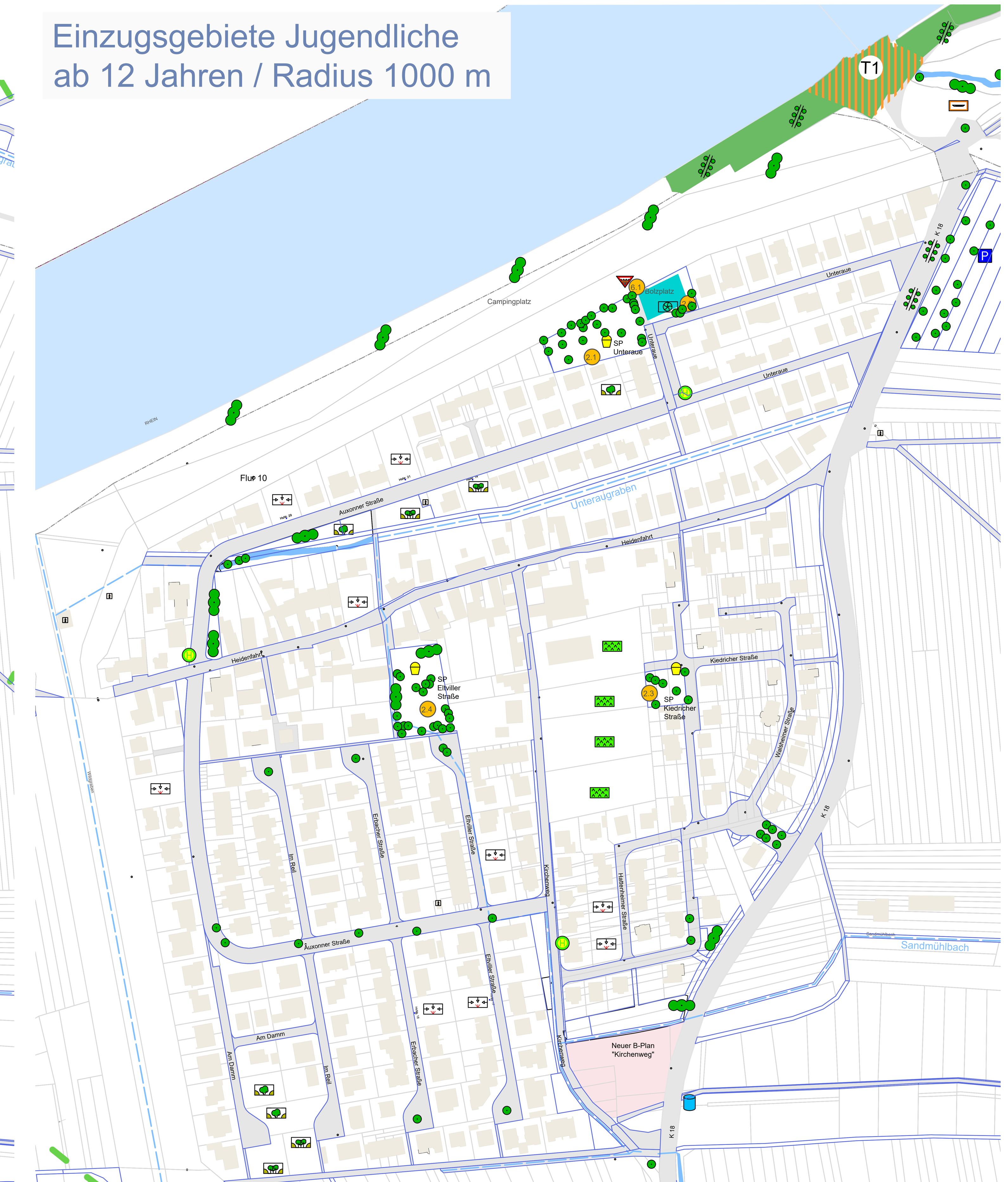

0 50 100 150 250 300 500 m M 1:2000
Geobasisinformationen der Vermessungs- u. Katasterverwaltung Rheinland- Pfalz (Zustimmung vom 15.10.2002)

Maßnahmenmatrix

Ziffer im Plan	Örtlichkeit	Projektziel	Anmerkungen und Ergänzungen (Kinder und Jugendliche der ehem. VG Heidesheim)	Maßnahmen-begründung / Möglichkeit d. Realisierung	Eigentum	Priorität	Umsetzende Stelle	Controlling
1	Grünflächen und Plätze							
2	Spielflächen							
2.1	SP Unteraue (Hinterm Damm)	Sicherheit erhöhen. Konfliktlösung von Lärm-belästigung durch Seilbahn u. Camping-platz-besucher: innen.	> Nördlichen Zaunabschnitt des Spielplatzzaunes dammbegleitend durch höheren und nicht überkletterbaren Zaunabschnitt (Doppelstab-mattenzaun) ersetzen. > Seilbahn an sinnvolleren Standort verlegen und durch leisere Spielgeräte (z.B. Trampoline) ersetzen. > Security-Kontrollen während der Campingsaison in kürzeren Intervallen durchführen. Fälligkeit der Sanierung nach SP-Sanierungskonzept 2027/31.	Campingplatz-besucher:innen wurden in der Vergangenheit aufgrund von Fehlverhalten des Campinggeländes verwiesen und ließen sich dann auf dem Spielplatz nieder. Durch die Seilbahn / Besuchende fühlen sich Anwohnende belästigt.	Stadt	1	Ordnungs-amt, Polizei, Kooperation mit Abteilung 50/3 (Jugend-pfleger:in)	tbd
2.2	Bolzplatz Unteraue	Sanierung nach Spielplatzsanierungskonzept aus dem Jahr 2019 im Jahr 2021 durchgeführt.			Stadt	-	-	-
2.3	SP Kiedricher Str.	Entwicklung des SP zu genera-tions-übergreifen-dem Quartiers-platz.	>Zusätzliche Gehölzpflanzung. >Positionierung von Sitzgelegenheiten in schattigerer Lage. Fälligkeit der Sanierung nach SP-Sanierungskonzept 2032/36.	Der Spielplatz verfügt über geringen Schattierungsanteil, die einzige verfügbare Sitzgelegenheit ist im vollsonnigen Bereich positioniert.	Stadt	2	Abteilung 67/1, 67/3	tbd
2.4	SP Eltviller Str.	Spiel-angebot ausbauen.	> Vorhandene Anregungen von Anwohner:innen und Kindern integrieren. >Ausbau des Spielangebotes durch größere Anlage wie bspw. Seilbahn oder ein Klettergerüst. Fälligkeit der Sanierung nach SP-Sanierungskonzept 2027/31.	Spielplatz eignet sich aufgrund d. Größe. Spielelemente sind in d. Jahre gekommen. Anregungen der Anwohner:innen berücksichtigen.	Stadt	2	Abteilung 67/1, 67/3	tbd

Ziffer im Plan	Örtlichkeit	Projektziel	Anmerkungen und Ergänzungen (Kinder und Jugendliche der ehem. VG Heidesheim)	Maßnahmen-begründung / Möglichkeit d. Realisierung	Eigentum	Priorität	Umsetzende Stelle	Controlling
3	Wasser							
4	Brache							
5	Wege							
6	Verkehr							
6.1	Rad- und Fußweg entlang des Dammes und Rhein-strand	Erhöhung der Sicher-heit auf Rad- und Fußweg.	>Ausweisung des sehr schmalen Radweges am Damm als Fußweg. >Offiziellen Radweg im Bereich der Ortslage Heidenfahrt auf die Auxonner Straße umlegen und an risikoreiche Gefahrenpunkten (z.B. Zugang Strand Heidenfahrt) markieren / Bremsschwellen integrieren.	Hohes Konfliktpotential zwischen Radfahrer- und Fußgäner:innen im Bereich des SP Unteraue, Radweg und Zugang Rheinstrand.	Stadt	1	Abteilung 67/1, 67/3	tbd

Zeichen im Plan	Dauerhafte Potential-fläche	Ziel	Betroffene Altersgruppe	Eigentum	Priorität
P1	Neuer SP am "Kirchen-weg"	> Der B-Plan befindet sich aktuell in der Aufstellung (Planungen sind noch wenig vorangeschritten). > Ausweisung eines generationenübergreifenden Spielpunktes. Deckung des Spielplatzbedarfes gerade für die Altersgruppe 0 - 6 Jahre.	Kinder im Alter von 0 – 6 Jahren	tbd	2

Zeichen im Plan	Temporäre Potential-fläche	Ziel	Betroffene Altersgruppe	Eigentum	Priorität
T1	Rheinufer	Temporäres Angebot für Jugendliche (+12) als Treffpunkt in Form von Sitzgelegenheiten, Treffpunkt-Container	Jugendliche im Alter ab 12 Jahren	Stadt	2

Legende

	Radien Spiel- und Freiräume Bestand
	Radien Potentialflächen
	Radien Spiel- und Freiräume Mangel
	Eigentum Ingelheim
P3	Potentialflächenzahl
	Spiel- und Freiräume Bestand
	temporäre Potentialflächen
	dauerhafte Potentialflächen
P7 ?	Potentialfläche Klärungsbedarf
	Außengelände Kita
	Außengelände Schule
	B-Pläne in Aufstellung
	Sport- und Bolzpätze
	öffentlich nutzbares Grün
	Spielplatz halböffentlich

ACHTUNG: MAßE UND PLANUNGEN AUF DER KATASTERGRUNDLAGE KÖNNEN ZWISCHEN 0,1 UND >1M VON DER WIRKLICHEN GRENZSITUATION ABWEICHEN. IM ZWEIFELSFALL BITTEN WIR UM RÜCKSPRACHE.

Vorabzug

PLANÄNDERUNGEN	GEZ.	DATUM	INDEX

Spiel- u. Freiraumanalyse Einzugsbereiche Heidenfahrt

AKTENNUMMER:
NUTZUNGSART:

PROJEKT:
Spiel- uund Freiraumanalyse
Fridtjof-Nansen-Platz 1
55218 Ingelheim

PLANINHALT:
Deckung des Spielplatzbedarfs in Heidenfahrt nach Altersgruppen

GEZEICHNET: lt
MASSSTAB: 1:2000
DATUM: 07.02.2024
FORMAT:

AUFTRAGGEBER:
Stadt Ingelheim am Rhein
Amt 60 - Bauen, Planen und Umwelt
Fridtjof-Nansen-Platz 1
55218 Ingelheim
Ingelheim am Rhein

ARCHITEKT:
Ingenieure - Landschaftsarchitekten - Raum- und Umweltplaner
DÖRHÖFER & PARTNER
Jugenheimer Straße 22, 55270 Engelstadt
06130/91969-0
06130/91969-18
info@doerhoefer-planung.de
http://www.doerhoefer-planung.de

GEPRÜFT:
GEPRÜFT DATUM:
FACHPLANER:
INDEX:
PLANNR.: 1989-500-01-2 X Bestands- u. Potentialplan